

СОГЛАСОВАНО
Глава городского округа Сухой Лог
Председатель Комиссии по безопасности
дорожного движения
/ Р.Ю. Валов
«09» 2022 г.


УТВЕРЖДЕНО
Директор МАОУ СОШ №5
И.Г. Попова
«09» 2022 г.


СОГЛАСОВАНО
Врио начальника ОИБДД ОМВД
России по городу Сухой Лог
старший лейтенант полиции
А.С. Завьялов
«09» 2022 г.

**ПАСПОРТ
ДОРОЖНОЙ БЕЗОПАСНОСТИ
Муниципального автономного общеобразовательного учреждения
«Средняя общеобразовательная школа №5»**

2022 г.

Общие сведения

Муниципальное автономное общеобразовательное учреждение «Средняя общеобразовательная школа №5»

(полное наименование образовательного учреждения)

Юридический адрес: **624802, Свердловская область, город Сухой Лог, ул. Гоголя, 12**

Фактический адрес: **624802, Свердловская область, город Сухой Лог, ул. Гоголя, 12**

Руководители образовательного учреждения:

Директор (руководитель) **Попова Ирина Геннадьевна (34373)4-54-28**
(фио) (телефон)

Заместитель директора по УВР **Викинская Валентина Александровна (34373)4-54-28 – 201**
(фио) (телефон)

Заместитель директора по УВР **Ладик Тамара Геннадьевна (34373)4-54-28 – 201**
(фио) (телефон)

Заместитель директора по УВР **Степанова Мария Николаевна (34373)4-54-28 – 201**
(фио) (телефон)

Ответственные работники муниципального органа образования – -

(фио)

(телефон)

(834373)4- 22 -48

Ответственные от Госавтоинспекции – **инспектор по пропаганде**

(должность)

Смирнова Татьяна Николаевна, (34373)4- 25 - 80

(фио)

(телефон)

Ответственный работник за мероприятия по профилактике дорожного травматизма –

Черников Алексей Александрович, преподаватель – организатор ОБЖ, (34373)65-2-12

(фио)

(должность)

(телефон)

Руководитель или ответственный работник дорожно – эксплуатационной организации, осуществляющей содержание улично-дорожной сети (УДС)* - **и.о.директора МУП «Горкомхоз» Рябенко С.В.**

*Дорожно-эксплуатационные организации, осуществляющие содержание УДС и ТСОДД, несут ответственность в соответствии с законодательством Российской Федерации (Федеральный закон «О безопасности дорожного движения» от 10 декабря 1995 г. №296-ФЗ, Кодекс Российской Федерации об административных правонарушениях, Гражданский кодекс Российской Федерации).

Количество обучающихся -

воспитанников ГДО -

Наличие уголка БДД имеются уголки БДД - 4 (начальная школа - 1, основная и старшая школа - 1, группы дошкольного образования - 2)
(если имеется, указать место расположения)

Наличие класса по БДД - нет

Наличие автогородка (площадки) по БДД имеется дорожная разметка на территории школы

Наличие автобуса в образовательном учреждении - отсутствует

Режим работы образовательного учреждения - с 07.00 до 20.00, кроме воскресенья и праздничных дней

СПРАВОЧНЫЕ СВЕДЕНИЯ

телефоны:

Управление образования - (34373)4-33-85, (34373)4-22-48

ОГИБДД ОМВД - (34373) 4-25-95

МЧС - 01, с сот.тел. - 112

Скорая помощь - 03

Дежурная часть ОВД - (34373)4-27-87 или 02

СОДЕРЖАНИЕ

План - схемы образовательного учреждения МАОУ СОШ № 5

1. Схема № 1. Район расположения МАОУ СОШ № 5, пути движения транспортных средств и детей (воспитанников).
2. Схема № 2. Организации дорожного движения в непосредственной близости от МАОУ СОШ № 5 с размещением соответствующих технических средств организации дорожного движения, маршрутов движения детей.
3. Схема № 3. Маршруты движения организованных групп детей от МАОУ СОШ №5 на экскурсии целевые прогулки (1 маршрут)
4. Схема № 4. Пути движения транспортных средств к местам разгрузки/погрузки и рекомендуемые безопасные пути передвижения детей по территории МАОУ СОШ № 5.
5. Схема №5. Пути движения транспортных средств и детей (воспитанников) при проведении дорожных ремонтно-строительных работ вблизи МАОУ СОШ № 5

Приложения.

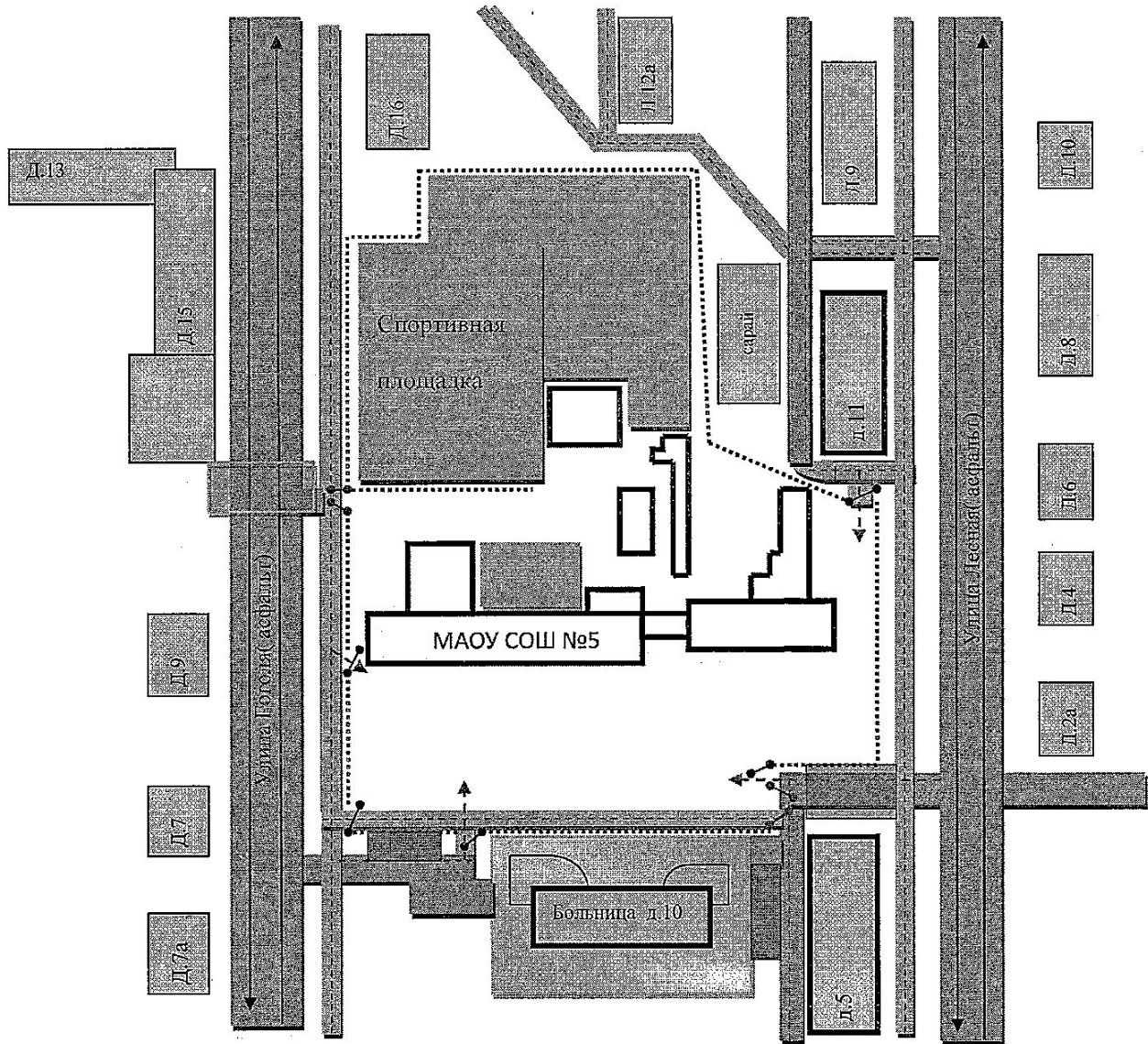
Пояснения к плану - схеме района расположения МАОУ СОШ №5

На схеме обозначены:

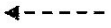









- территория МАОУ СОШ № 5;
- расположение жилых домов, зданий и сооружений вокруг МАОУ СОШ № 5;
- сеть автомобильных дорог;
- пути движения транспортных средств;
- наиболее частые пути движения родителей с детьми в/из МАОУ СОШ № 5;
- опасные участки (места несанкционированных переходов на подходах к МАОУ СОШ № 5), где родители с детьми пересекают проезжие части дорог не по пешеходному переходу;
- названия улиц и нумерация домов.

Схема №1.

Район расположения образовательного учреждения МАОУ СОШ №5,
пути движения транспортных средств и детей (воспитанников)



Условные обозначения:

-  Движение детей (воспитанников) в МАОУ СОШ №5
-  Движение транспортных средств
-  Опасные участки
-  Проезжая часть
-  Жилые дома
-  Тротуар
-  Места парковки автомобилей
-  Ограждение МАОУ СОШ №5
-  Ворота
-  Калитка

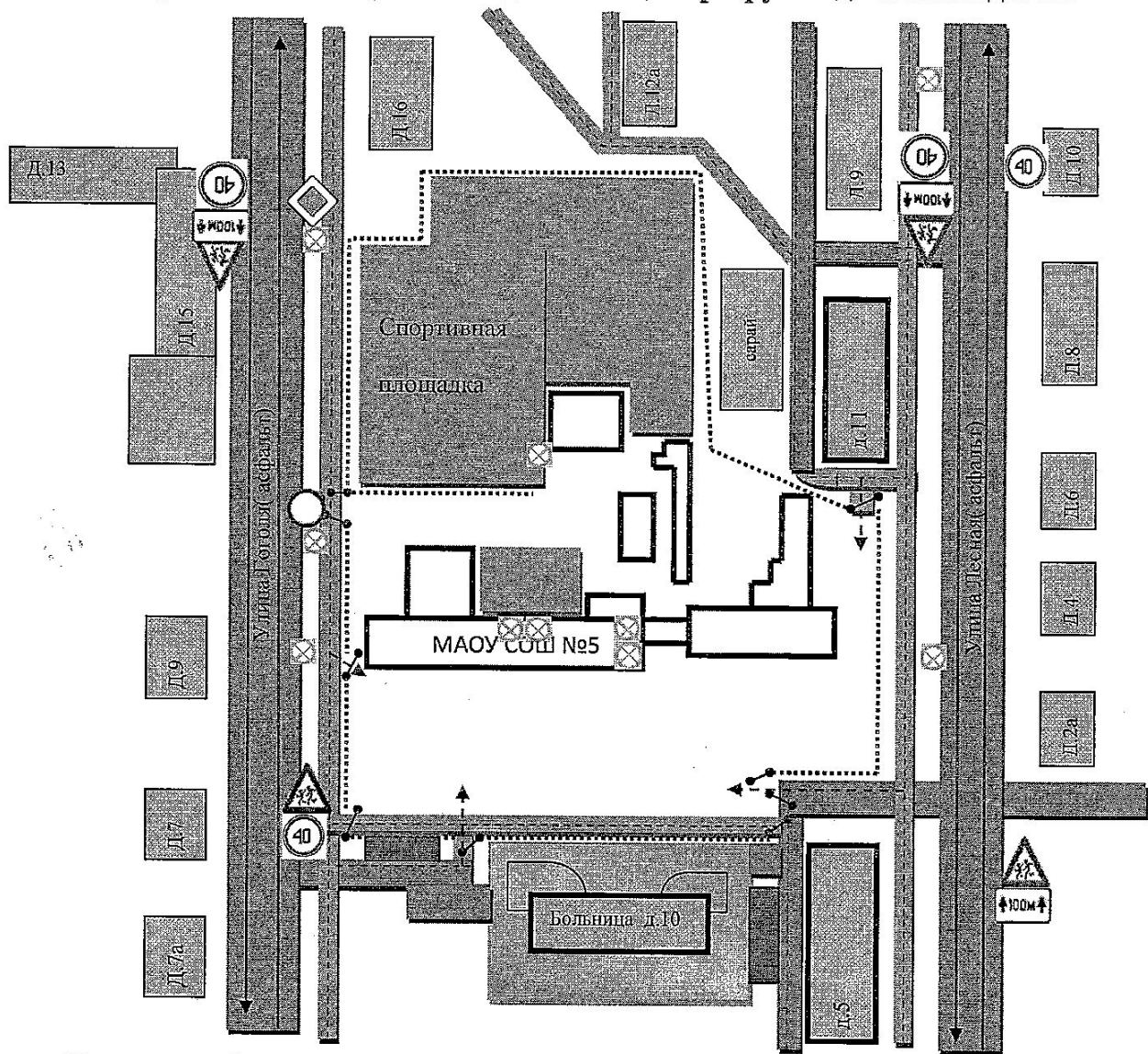
Пояснения к схеме организации дорожного движения в непосредственной близости от МАОУ СОШ № 5

1. На схеме обозначены:











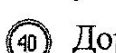

- здание МАОУ СОШ № 5 с указанием территории, принадлежащей непосредственно образовательному учреждению с ограждением территории; автомобильные дороги и тротуары;
- дислокация существующих дорожных знаков и дорожной разметки;
- направление движения транспортных средств по проезжей части;
- направление безопасного маршрута движения родителей с детьми;
- искусственное освещение.

Схема №2

**Организации дорожного движения в непосредственной близости от
МАОУ СОШ №5 с размещением соответствующих технических средств
организации дорожного движения, маршрутов движения детей.**



Условные обозначения:

- | | |
|---|--|
|  | Движение детей (воспитанников) в МАОУ СОШ №5 |
|  | Движение транспортных средств |
|  | Опасные участки |
|  | Проезжая часть |
|  | Жилые дома |
|  | Тротуар |
|  | Места парковки автомобилей |
|  | Ограждение МАОУ СОШ №5 |
|  | Ворота |
|  | Калитка |
|  | Дорожные знаки |
|  | Искусственное освещение |


Пояснения к схеме маршрута движения организованных групп детей от МАОУ СОШ № 5 на экскурсии и целевые прогулки

На схеме района расположения МАОУ СОШ № 5 указан безопасный маршрут движения детей от образовательного учреждения к остановке общественного транспорта для дальнейшего передвижения детей на экскурсии и целевые прогулки.

Эта схема используется преподавателями и воспитателями при организации движения групп детей к местам проведения экскурсий и целевых прогулок, проводимых вне территории МАОУ СОШ №5.

Схема № 3.

Маршрут движения организованных групп детей от
МАОУ СОШ № 5 на остановку общественного транспорта

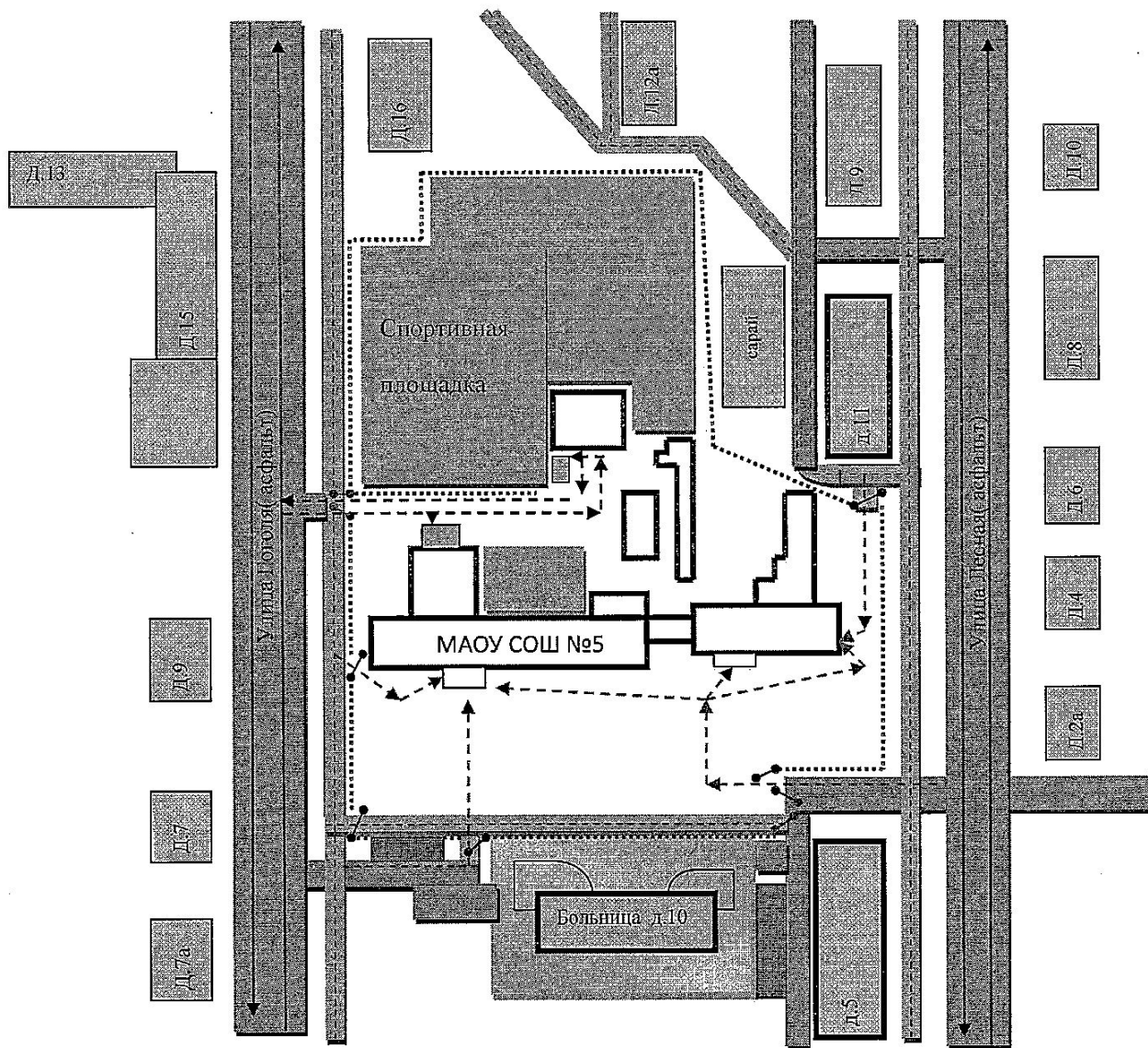


Пояснения к схеме путей движения транспортных средств к местам разгрузки/погрузки и разработанным безопасным путям передвижения детей по территории МАОУ СОШ № 5

На схеме указана примерная траектория движения транспортных средств на территории образовательного учреждения, в том числе места погрузки/разгрузки, а также безопасный маршрут движения детей во время погрузочно-разгрузочных работ.

Схема № 4.

Пути движения транспортных средств к местам разгрузки/погрузки и рекомендуемые безопасные пути передвижения детей по территории
 МАОУ СОШ № 5.



Условные обозначения:

- ← - - - - Движение детей (воспитанников) в МАОУ СОШ №5
- ↔ Движение транспортных средств
- ← - - - - Движение транспортных средств по территории МАОУ СОШ №5
- ▬ Места разгрузки и погрузки транспорта на территории
- ▬ Проезжая часть
- ▬ Жилые дома
- ▬ Тротуар
- ▬ Места парковки автомобилей
- ⋯ Ограждение МАОУ СОШ №5
- ⚡ Ворота
- ⚡ Калитка

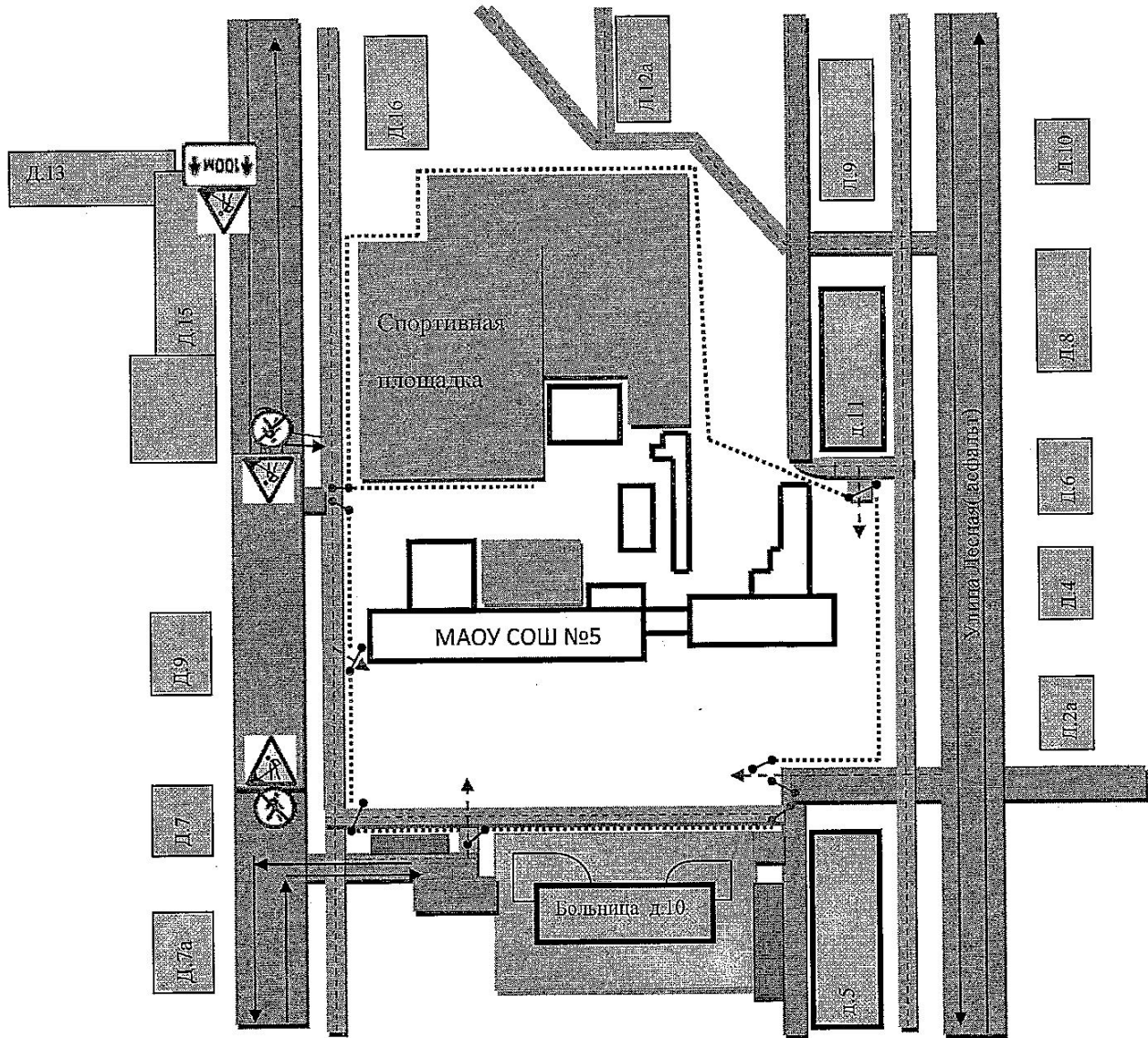
**Пояснения к плану- схеме путей движения транспортных средств и детей
(воспитанников) при проведении дорожных ремонтно-строительных
работ вблизи МАОУ СОШ №5**

1. На схеме указано место производства дорожных ремонтно-строительных работ, его обустройство дорожными знаками и ограждениями, и безопасный маршрут движения родителей с детьми к образовательному учреждению.





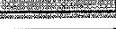





2. На схеме обозначены:

- участок производства дорожных ремонтно-строительных работ;
- автомобильные дороги;
- тротуары;
- обходы места производства дорожных ремонтно-строительных работ пешеходами;
- здание МАОУ СОШ № 5;
- ограждение территории МАОУ СОШ № 5.

Схема №5. Пути движения транспортных средств и детей (воспитанников) при проведении дорожных ремонтно-строительных работ вблизи МАОУ СОШ № 5



Условные обозначения:

-  Движение детей (воспитанников) в МАОУ СОШ №5
-  Движение транспортных средств
-  Опасные участки
-  Проезжая часть
-  Жилые дома
-  Тротуар
-  Места парковки автомобилей
-  Ограждение МАОУ СОШ №5
-  Ворота
-  Калитка

II. Информация об обеспечении безопасности перевозок детей специальным транспортным средством (автобусом)

1. Общие сведения

Марка КАВЗ 397652

Модель КАВЗ 397652

Государственный регистрационный знак ВУ22766

Год выпуска 2003г. Количество мест в автобусе - 22

Соответствие конструкции требованиям, предъявляемым к школьным автобусам требуется ремонт

1. Сведения о водителе автобуса

Фамилия, имя, отчество	Дата принятия на работу	Стаж вождения ТС категории D	Дата предстоящего медицинского осмотра	Период проведения стажировки	Сроки повышения квалификации	Допущенные нарушения ПДД
Водитель отсутствует						

5) Место стоянки автобуса в нерабочее время гараж на территории школы
меры, исключая несанкционированное использование закрит в гараже

3. Сведения о владельце автобуса

Юридический адрес владельца: 634802, Свердловская область, город Сухой Лог, ул. Гоголя, 12

Фактический адрес владельца: 634802, Свердловская область, город Сухой Лог, ул. Гоголя, 12