

Муниципальное автономное общеобразовательное учреждение  
«Средняя общеобразовательная школа № 5»



ПАСПОРТ

доступности объекта социальной инфраструктуры  
и предоставляемых на нем услуг

№ 1

21 мая 2024 г.

1. Общие сведения об объекте

1.1. Наименование (вид) объекта: образовательное учреждение

1.2. Полный почтовый адрес объекта: 624802, Свердловская область, г.Сухой Лог, ул.Гоголя,12

1.3. Сведения о размещении объекта:

- отдельно стоящее здание 3 этажей, 3584 кв.

- наличие прилегающего земельного участка (да.); 16676 кв. м

1.4. Год постройки здания 1961,1979,1980 (основное здание, пристрой начальной школы, пристрой учебные мастерские), последнего капитального ремонта 2017г(частично), 2022 (частично).

1.5. Дата предстоящих плановых ремонтных работ: текущего 2024г, капитального нет

1.6. Сведения об организации, расположенной на объекте

1.6.1. Название организации (учреждения):

Муниципальное автономное общеобразовательное учреждение «Средняя общеобразовательная школа № 5»

1.6.2. Юридический адрес организации (учреждения), телефон, e-mail

624802, Свердловская область, город Сухой Лог, ул. Гоголя, 12. Телефон: /34373/ 4 -54-

28; /34373/ 65-2-12, e-mail: [maou.soh5@yandex.ru](mailto:maou.soh5@yandex.ru)

1.6.3. Основание для пользования объектом (оперативное управление, аренда, собственность) оперативное управление

1.6.4. Форма собственности (государственная, негосударственная) государственная

1.6.5. Вышестоящая организация (*наименование*) «Администрация городского округа Сухой Лог в лице Управления образования Администрации городского округа Сухой Лог».

1.6.6. Адрес вышестоящей организации, другие координаты (полный почтовый адрес, телефон, e-mail:

624800, Свердловская область, г.Сухой Лог, ул. Кирова ,7 тел./факс: 8 (34373) 4-33-85, e-mail: [info@mouoslog.ru](mailto:info@mouoslog.ru)

2. Характеристика деятельности организации на объекте (*по обслуживанию населения*)

2.1 Сфера деятельности: Образование

2.2 Категории обслуживаемого населения по возрасту: Все возрастные категории

2.3 Категории обслуживаемых инвалидов (*по виду нарушений*): инвалиды, передвигающиеся на креслах-колясках, инвалиды с нарушением опорно-двигательного аппарата, инвалиды с нарушением зрения, инвалиды с нарушением слуха, инвалиды с умственными нарушениями

2.4 Виды услуг: Образовательные



(дети, взрослые трудоспособного возраста, пожилые; все возрастные категории)

2.5 Форма оказания услуг: На объекте, дистанционно, на дому

(на объекте, с длительным пребыванием, в т.ч. проживанием, на дому, дистанционно)

2.6 Плановая мощность: посещаемость (количество обслуживаемых граждан в день) 386 учащихся; вместимость 386 детей;

пропускная способность 570 человек (включая родителей и сотрудников).

2.7 Участие в исполнении ИПР инвалида, ребенка-инвалида (да, нет)

3. Состояние доступности объекта и предоставляемых на нем услуг

3.1 Путь следования к объекту пассажирским транспортом

(описать маршрут движения с использованием пассажирского транспорта)

Местные пассажирские перевозки: автобус «СМЗ – Кунара», до остановки «СМЗ», далее пешком примерно 100 метров по левой стороне улицы Гоголя дойти до дома № 16, затем примерно 300 метров по тротуару через дворы домов №№16,12А, выйти на улицу Лесную, к дому № 13, от дома № 13 примерно 50 метров пройти до дома № 11, с торца дома №11 по улице Лесной находится калитка – вход на территорию общеобразовательного учреждения, всего 5-6 минут ходьбы.

Наличие адаптированного пассажирского транспорта к объекту нет

3.2 Путь к объекту от ближайшей остановки пассажирского транспорта:

3.2.1 расстояние до объекта от остановки транспорта :450-500 метров

3.2.2 время движения (пешком) 5-6 минут

3.2.3 наличие выделенного от проезжей части пешеходного пути (да, нет) да

3.2.4 Перекрестки: нерегулируемые; регулируемые, со звуковой сигнализацией, таймером; нет

3.2.5 Информация на пути следования к объекту: акустическая, тактильная, визуальная; нет

3.2.6 Перепады высоты на пути (съезды с тротуара и др.): есть, нет

Их обустройство для инвалидов на коляске: да, нет

3.3 Организация доступности объекта и предоставляемых на нем услуг для инвалидов:

№	Категория инвалидов (вид нарушения)	Вариант организации доступности объекта
1	Все категории инвалидов и МГН	ДУ
2	<i>в том числе инвалиды:</i>	
3	передвигающиеся на креслах-колясках	ДУ
4	с нарушениями опорно-двигательного аппарата	ДУ
5	с нарушениями зрения	ДУ
6	с нарушениями слуха	ДУ
7	с нарушениями умственного развития	ДУ

1 С учетом СП 35-101-2001, СП 31-102-99.

2 Указывается один из вариантов:

«А» (доступность всех зон и помещений (универсальная));

«Б» (специально выделенные для инвалидов участки и помещения);

«ДУ» (дополнительная помощь сотрудника, услуги на дому, дистанционно);

«Нет» (не организована доступность).

3 Указывается худший из вариантов ответа.

### 3.4 Состояние доступности основных структурно-функциональных зон объекта

Номер строки	Основные структурно-функциональные зоны объекта	Состояние доступности объекта для основных категорий инвалидов 4							Для всех категорий маломобильных групп населения 5
		К (для передвигающихся на креслах-колясках)	О (с нарушениями опорно-двигательного аппарата)	С (с нарушениями зрения)	Г (с нарушениями слуха)	У (с умственными нарушениями)			
1.	Территория, прилегающая к зданию (участок)	ДП	ДП	ДП	ДП	ДП	ДП	ДП	ДП
2.	Вход (входы) в здание	ДУ	ДУ	ДУ	ДУ	ДУ	ДУ	ДУ	ДУ
3.	Пути (пути) движения внутри здания, включая пути эвакуации	ДУ	ДУ	ДУ	ДУ	ДУ	ДУ	ДУ	ДУ
4.	Зона целевого назначения здания (целевого посещения объекта)	ДУ	ДУ	ДУ	ДУ	ДУ	ДУ	ДУ	ДУ
5.	Санитарно-гигиенические помещения	нет	нет	ДУ	ДУ	ДУ	ДУ	ДУ	нет
6.	Система информации и связи (на всех зонах)	ДУ	ДУ	ДУ	ДУ	ДУ	ДУ	ДУ	ДУ
7.	Пути движения к объекту (от остановки транспорта)	ДУ	ДУ	ДУ	ДУ	ДУ	ДУ	ДУ	ДУ
8.	Все зоны и участки 5	нет	нет	ДУ	ДУ	ДУ	ДУ	ДУ	нет

Указывается:

ДП – доступно полностью (доступность для всех категорий инвалидов и других маломобильных групп населения); ДЧ – доступно частично (достигаемость мест целевого назначения для отдельных категорий инвалидов);

ДУ – доступно условно (организация помощи сотрудниками организации или иной альтернативной формы обслуживания (на дому, дистанционно, иное));

нет – недоступно (не предназначен для посещения инвалидами и другими маломобильными группами населения).

5 Указывается худший из вариантов ответа.

Итоговое заключение о состоянии доступности объекта и предоставляемых на нем услуг: для категорий К, О – недоступно, для категории С-ДУ, для категорий Г, У - ДЧ



4. Управленческое решение (проект)

4.1. Рекомендации по адаптации основных структурно-функциональных зон объекта:

Номер строки	Основные структурно-функциональные зоны объекта	Рекомендации по адаптации объекта (вид работы) <sup>б</sup>			технические решения невозможны – организация альтернативной формы обслуживания
		не нуждается (доступ обеспечен)	ремонт (текущий, капитальный), оснащение оборудованием	индивидуальное решение с техническими средствами реабилитации	
1.	Территория, прилегающая к зданию (участок)	Доступ обеспечен			
2.	Вход (входы) в здание	Доступ частично обеспечен		Необходимо обустройство пандуса	
3.	Путь (пути) движения внутри здания, включая пути эвакуации	Доступ частично обеспечен		Необходимо обустройство пандуса	
4.	Зона целевого назначения здания (целевого посещения объекта)	Доступ частично обеспечен		Назначение работника организации, на которого административно-распорядительным актом будет возложено оказание помощи при предоставлении услуг инвалидам	
5.	Санитарно-гигиенические помещения				технические решения невозможны
6.	Система информации и связи (на всех зонах)		оснащение оборудованием		
7.	Пути движения к объекту (от остановки транспорта)	Доступ обеспечен			
8.	Все зоны и участки	Доступ частично обеспечен			

6 Указываются конкретные рекомендации по каждой структурно-функциональной зоне.


4.2. Период проведения работ: 2024-2029 годы

в рамках исполнения «Дорожной карты по поэтапному повышению уровня доступности для инвалидов объекта и предоставляемых на нем услуг в сфере образования в МАОУ СОШ № 5, утвержденной приказом № 59/1 – ОД от 21.05.2024.


4.3. Ожидаемый результат (по состоянию доступности объекта) после выполнения работ по адаптации основных структурно-функциональных зон объекта: ДЧ


5. Паспорт доступности объекта социальной инфраструктуры и предоставляемых на нем услуг (далее – Паспорт доступности объекта) разработан комиссией по проведению обследования и паспортизации объекта социальной инфраструктуры и предоставляемых на нем услуг (далее – Комиссия):

Председатель Комиссии:

/  \_\_\_\_\_ Попова И.Г.  
(подпись/Ф.И.О.)

Члены Комиссии:

/  \_\_\_\_\_ Кузнецова В.В.  
(подпись/Ф.И.О.)

/  \_\_\_\_\_ Порошина С.М.  
(подпись/Ф.И.О.)

Копия Паспорта доступности

объекта направлена 17.06.2024 в Управление социальной политики № 11 

(наименование территориального отраслевого исполнительного органа государственной власти Свердловской области)

для размещения информации о состоянии доступности объекта социальной инфраструктуры и предоставляемых на нем услуг для инвалидов и других маломобильных групп населения Свердловской области в автоматизированной информационной системе «Доступная среда Свердловской области» в информационно-телекоммуникационной сети «Интернет».